


Région : Nord-Est

Bulletin émis le 10 juillet 2024 à 06:43 lég.



Origine : METEO-FRANCE CMIRNE / Strasbourg

1) Hauteurs de précipitations en mm


Données horaires Antilope présentes du 09/07 02h au 10/07 02h : 24/24

Données horaires Antilope présentes du 10/07 02h au 10/07 06h : 4/4

N°	Zones AP	AP	Observées	Observées	Prévues	Prévues		Prévues		Prévues
			du 09/07 02h au 10/07 02h	du 10/07 02h au 10/07 06h	du 10/07 06h au 11/07 02h	du 10/07 02h au 11/07 02h	du 11/07 02h au 12/07 02h	du 12/07 02h au 13/07 02h	Moy.	Max.
SPC BASSINS DU NORD										
22901	Aire		6	12	3/10	10/20		Tr/3		10/20
22902	Aisne amont		8	11	1/5	10/20		Tr/3		10/20
22903	Aisne Vaux		7	4	1/5	3/10		Tr/3		15/30
22904	Aisne Vesle		6	2	Tr/3	1/5		Tr/3		10/20
SPC SEINE AMONT-MARNE AMONT										
20601	Marne moyenne		5	3	Tr/3	1/5		Tr/3		7/15
20602	Saulx Ormain		8	8	1/5	7/15		Tr/3		7/15
20603	Seine Aube aval barrages		9	3	Tr/3	1/5		1/5		3/10
20608	Marne Vallage		8	8	1/5	7/15		1/5		7/15
20607	Marne amont		9	0	3/10	3/10		3/10		7/15
20605	Aube amont barrage		10	5	1/5	3/10		1/5		7/15
20606	Seine amont barrage		12	3	Tr/3	1/5		1/5		3/10
SPC MEUSE-MOSELLE										
20208	Meuse amont		4	0	3/10	3/10		1/5		7/15
20202	Meuse mediane		4	6	1/5	3/10		Tr/3		10/20
20201	Meuse aval		9	4	0	1/5		Tr/3		15/30
20203	Chiers		2	8	1/5	7/15		Tr/3		10/20
20211	Moselle amont		0	0	7/15	7/15		Tr/3		7/15
20212	Meurthe amont		0	0	7/15	7/15		1/5		7/15
20210	Madon		2	0	7/15	7/15		1/5		7/15
20209	Conflu Moselle Meurthe		2	0	3/10	3/10		1/5		7/15
20204	Moselle aval		2	3	Tr/3	1/5		Tr/3		7/15
20205	Seille Niefs		1	0	3/10	3/10		Tr/3		7/15

Région : Nord-Est

Bulletin émis le 10 juillet 2024 à 06:43 lég.



Données horaires Antilope présentes du 09/07 02h au 10/07 02h : 24/24

Données horaires Antilope présentes du 10/07 02h au 10/07 06h : 4/4

N°	Zones AP	AP	Observées	Observées	Prévues	Prévues	Prévues		Prévues	
			du 09/07 02h au 10/07 02h	du 10/07 02h au 10/07 06h	du 10/07 06h au 11/07 02h	du 10/07 02h au 11/07 02h	Moy.	Max.	Moy.	Max.
SPC RHIN-SARRE										
20321	Blies		1	0	3/10	3/10			Tr/3	7/15
20317	Sarre aval		0	0	3/10	3/10			Tr/3	7/15
20314	Sarre amont		0	0	7/15	7/15			1/5	7/15
20319	Moder		2	0	7/15	7/15			1/5	7/15
20320	Lauter Sauer		2	0	3/10	3/10			Tr/3	7/15
20305	Bruche Giessen amont		0	1	10/20	10/20			3/10	7/15
20307	Fecht Lauch Thur Doller		0	0	7/15	7/15			3/10	7/15
20316	Ill de plaine		0	1	7/15	7/15			3/10	7/15
20309	Sundgau		0	0	3/10	3/10			Tr/3	7/15
20310	Thur Toss		1	4	1/5	3/10			1/5	20/40
20311	Aare aval Birse		2	2	3/10	3/10			3/10	15/30
SPC SEINE MOYENNE-YONNE-LOING										
20701	Yonne aval		17	1	Tr/3	Tr/3			1/5	1/5
20702	Yonne intermediaire		7	2	Tr/3	1/5			1/5	1/5
20704	Yonne Morvan		2	0	Tr/3	Tr/3			3/10	1/5
20705	Yonne Auxois		19	0	1/5	1/5			3/10	1/5
SPC LOIRE-ALLIER-CHER-INDRE										
23001	Arconce Bourbince		28	1	3/10	3/10			1/5	3/10
23002	Arroux amont		14	0	3/10	3/10			3/10	3/10
23003	Aron Nievre		2	0	Tr/3	Tr/3			3/10	1/5
23004	Vallee Loire bourbonnaise		18	1	3/10	3/10			1/5	1/5
SPC RHÔNE AMONT-SAÔNE										
21801	Saone superieure		4	0	7/15	7/15			1/5	7/15
21802	Doubs Loue		2	1	3/10	3/10			3/10	10/20
21808	Vosges Comtoises		1	0	7/15	7/15			Tr/3	7/15
21809	Piemont Vosges Comtoises		1	0	3/10	3/10			Tr/3	7/15
21804	Frontiere suisse		0	0	7/15	7/15			3/10	10/20
21805	Ain superieur		1	0	10/20	10/20			3/10	20/40
21807	Saone moyenne		8	0	7/15	7/15			3/10	7/15
21806	Seille		2	0	3/10	3/10			3/10	10/20

2) Période AP


N.B. : La vente, rediffusion ou redistribution des informations reçues, en l'état ou sous forme de produits dérivés, est strictement interdite sans l'accord de Météo-France.

Page 2 / 4



Région : Nord-Est

Bulletin émis le 10 juillet 2024 à 06:43 lég.



Heure de début d'événement : néant

Heure de fin d'événement : néant

Région : Nord-Est

Bulletin émis le 10 juillet 2024 à 06:43 lég.



3 Description :

3.1 Situation actuelle :

Pluies très localement orageuses entre LACI, RaS et RS. Ailleurs très rares ondées.

Situation actuelle sur les bassins internationaux :

Blies : quelques ondées.

Bassins suisses : averses.

3.2 Evolution prévue :

Mercredi matin, on retrouve cet axe pluvio-orageux s'étirant de RaS jusqu'à RS et s'évacuant vers les bassins suisses en fin de matinée.

Mercredi après-midi, l'activité orageuse reprend de la vigueur sur LACI, RaS, l'Est de SaMa, RS et M-M mais les cumuls à l'échelle des bassins restent modérés. Très ponctuellement une cellule orageuse peut donner 10 à 20 mm en 1 heure voire 30-40 mm en 2-3 heures. L'instabilité se tasse dès le début de soirée et un temps sec se met en place pour le reste de la nuit.

Jeudi des averses parfois orageuses se déclenchent à partir de la mi-journée et peuvent concerner l'ensemble des bassins.

A partir de la nuit de jeudi à vendredi, un front occlus s'enroule du côté des Ardennes et apporte des cumuls relativement marqués. Sur le reste des bassins de nombreux passages pluvio-instables sont prévus pour ce vendredi, de manière plus intense vers le sud RaS.

Evolution prévue sur les bassins internationaux :

Blies : averses localement orageuses possibles mercredi après-midi et jeudi après-midi. Averses vendredi.

Bassins suisses : mercredi averses localement orageuses, jeudi après-midi également. Front pluvio-instable vendredi avec des cumuls importants.

4 Degré de confiance dans la prévision des quantités :

Assez bon à l'échelle des bassins pour mercredi et jeudi.

Moyen vendredi, la position exacte des forts cumuls peut encore varier.

5 Eventuelles sources d'incertitude :

Pour mercredi et jeudi on peut suivre AROME de 00h.

Pour vendredi on suit un mix des modèles ARPEGE de 00 h et CEP de 12h d'hier.